



CENTRAL
MACEDONIA
GREECE

HALKIDIKI

Find your destination.

Do something **GREAT.**

GR

EN

Περιφέρεια Κεντρικής Μακεδονίας Διασχίζοντας την Περιφερειακή Ενότητα Χαλκιδικής

Περιφερειακή Ενότητα Χαλκιδικής! Το πρώτο που έρχεται στο μυαλό είναι οι υπέροχες ηλιόλουστες παραλίες της με τα καταγάλανα νερά! Με μια ακτογραμμή 550 χιλιομέτρων,¹ οι επιλογές που προσφέρουν και τα τρία «πόδια», Κασσάνδρα, Σιθωνία, Άθως είναι ατελείωτες: κοσμοπολίτικες παραλίες, εξωτικές ακτές ή καλά κρυμμένοι ερημικοί κολπίσκοι, χρυσαφένιες αμμουδιές, βοτσαλάκια ή περίτεχνα βράχια! Όλα σε καλούν να τα ανακαλύψεις, να απολαύσεις τα υπέροχα τοπία με τα πεύκα να αγγίζουν τα πεντακάθαρα τουρκουάζ νερά της! Δεν είναι τυχαίο που το 2021 κατέκτησε την πρωτιά στην Ελλάδα με 86 Γαλάζιες Σημείες². Μόλις 40 χιλιόμετρα από τη Θεσσαλονίκη και 20' από το αεροδρόμιο «ΜΑΚΕΔΟΝΙΑ», η Χαλκιδική ξεκινά να σου χαρίζει οάσεις δροσιάς και να προσφέρει κάτι για όλους... Με λιβάδια και ελαιώνες, αμέτρητες αμμουδερές παραλίες και δαωμένες εκτάσεις, τουριστικούς πόλους υψηλών υπηρεσιών και οικισμούς παραθαλάσσιους και ορεινούς και πουχαστήρια. Αρχαίες πόλεις, από τις σημαντικότερες του Ελληνικού κόσμου και μεσαιωνικές μοναστικές κοινότητες.



Εκδότης: Περιφέρεια Κεντρικής Μακεδονίας
Επιμέλεια Έκδοσης: Διεύθυνση Τουρισμού Περιφέρειας Κεντρικής Μακεδονίας
Φωτογραφίες: Next Com A.E.

Κείμενα: Next Com A.E.
Μετάφραση: Glossima & Wehrheim
Σχεδίαση - Καλλιτεχνική Επιμέλεια: Next Com A.E.
Εκτύπωση: Data Print
© Περιφέρεια Κεντρικής Μακεδονίας

Η παρούσα έκδοση δεν είναι προς πώληση.

Απαγορεύεται η χρήση ή η αναδημοσίευση, μέρους ή του συνόλου του παρόντος, με οποιοδήποτε τρόπο, χωρίς την έγγραφη άδεια της Περιφέρειας Κεντρικής Μακεδονίας.

Publisher: Region of Central Macedonia
Editing: Directorate of Tourism of the Region of Central Macedonia
Photos: Next Com S.A.
Texts: Next Com S.A.
Translations: Glossima & Wehrheim
Design - Artistic Editing: Next Com S.A.
Printing: Data Print
© Region of Central Macedonia

This version is not for sale.
The use or republishing of, part or all of the present, in any way, without the written permission of the Region of Central Macedonia is prohibited.





Μόλις 40 χιλιόμετρα από τη Θεσσαλονίκη και 20' από το αεροδρόμιο «Μακεδονία», η Χαλκιδική ξεκινά να σου προσφέρει οάσεις δροσιάς. Χωρίς να περπαφανεύεται για τα αστικά της κέντρα και την αστυφιλία της, η Χαλκιδική έχει να προσφέρει κάτι για όλους. Με λιβάδια και ελαιώνες, αμέτρητες αμμώδεις παραλίες και δασωμένες εκτάσεις, τουριστικούς πόλους υψηλών υπηρεσιών και χωριά και οικισμούς παραθαλάσσιους και ορεινούς, πολύβουους αλλά και ως ψυχαστήρια. Αρχαίες πόλεις, από τις σημαντικότερες του Ελληνικού κόσμου και μεσαιωνικές μοναστικές κοινότητες.

Εντός &... γύρω από τη Χαλκιδική

Με την έδρα της, τον Πολύγυρο, ορεινή και δροσερή, χαλαρή και όμορφη και τα μικρότερα αστικά της κέντρα, τα Νέα Μουδανιά και τη Νικήτη, τον Νέο Μαρμαρά και τη Νέα Καλλικράτεια, παραθαλάσσια και ζωντανά τη Χαλκιδική συμπληρώνουν οι οργανωμένες, δημοφιλείς αμμώδεις παραλίες με κρυστάλλινα νερά που προσελκύουν όσους αγαπούν τα θαλάσσια σπορ και τα beach bars, αλλά και οικογένειες και ζευγάρια που προτιμούν την ηρεμία και τα όμορφα παραθαλάσσια ταβερνάκια. Πόλος έλξης διάφορες περιοχές της Κασσάνδρας, της πρώτης χερσονήσου της Χαλκιδικής: Νέα Ηράκλεια, Νέα Καλλικράτεια, Νέα Πλάγια, Φλογιτά, παραλία Διονυσίου και φυσικά ο Άγιος Μάμας με τη χαρακτηριστική ετήσια εμποροπανήγυρή του, που συγκεντρώνει πλήθος κόσμου.

Από τη διώρυγα της Νέας Ποτίδαιας, ο κοσμοπολίτικος αέρας αρχίζει να πνέει σε όλη την έκταση τις Κασσάνδρας. Χρυσάφηνιες, εντυπωσιακές ακτές, με καταγάλανα νερά, εκπληκτικά ηλιοβασιλέματα, απίστευτα beach bars, πολυτελείς ξενοδοχειακές μονάδες, μουσική, εξαιρετικά εστιατόρια που σε προσκαλούν να χαρείς την εκπληκτική θάλασσα, τις μοναδικές γεύσεις και πάνω από όλα το ελληνικό κέφι και τον τρόπο διασκέδασης.





Η γραφικότητα δε λείπει από την Άθυτο και τη Νέα Φώκαια με τον βυζαντινό πύργο της. Καταπράσινες πλαγιές αναδεικνύουν όλο της το σκηνικό. Η πολυτελής μαρίνα της Σάνη, η Κασσάνδρα, η Φούρκα, το Ποσειδί, τα Αιγαιοπελαγίτικα, η Καλλιθέα, η Κρυστοπηγή, το Πολύχρονο, η Χανιώτη, το Πευκοχώρι, το Παλιούρι σε μαγεύουν. Φυσικά, και πιο ήσυχες και οικογενειακές ακτές σε καλούν να τις ανακαλύψεις: Γλαρόκαβος, Μόλα Καλύβα, Νέα Σκιώνη.

Η μαγευτική Σιθωνία, η δεύτερη χερσόνησος της Χαλκιδικής, προσφέρει εξίσου συναρπαστικές εναλλαγές. Πευκόφυτες βουνοπλαγιές με γραφικούς κολπίσκους και δαντελωτά βράχια, αμμώδεις ή με βοτσαλάκια, οργανωμένες πλαζ, κάμπινγκ, υπέροχα νερά και εξωτικά νησάκια. Οι Καβουρότρυπες, το Καρύδι, τα Τηγάνα, μοναδικής ομορφιάς παραλίες, κλέβουν τις εντυπώσεις με τα σμαραγδένια νερά και το λευκό που κυριαρχεί στα βράχια και στην άμμο. Τα νησάκια της Βουρβουρούς με την εντυπωσιακή «γαλαζία λίμνη» στο Διάπορο σε κάνουν να θέλεις να σταματήσεις τον χρόνο. Οι συνεχόμενοι κατάφυτοι ορμίσκοι με τα γαλαζοπράσινα νερά της ακτής Κοβιού, της Λαγόμανδρας, των Σπαθιών, της Ελιάς, του Παράδεισου, όπως και η ακτή Καλογριάς χαρίζουν ατελείωτες ώρες χαλάρωσης και απόλαυσης του ήλιου. Οι θαυμάσιες ακτές του Άγιου Ιωάννη, η οργανωμένη παραλία της Νικήτης, της Σάρτης, του Νέου Μαρμαρά, με θέα το νησάκι Κέλυφος και του Πόρτο Καρρά, προσφέρουν μοναδικές στιγμές διασκέδασης, θαλάσσια σπορ και ιδιαίτερες γεύσεις. Δε λείπουν ούτε από το δεύτερο πόδι οι αξέχαστες στιγμές διασκέδασης και χορού πάνω στην άμμο.

Για αυτούς που επιθυμούν την απλή, εναλλακτική πολυτέλεια, επιλογή αποτελούν τα οργανωμένα κάμπινγκ με τις ειδυλλιακές παραλίες: Αρμενιστής, Πλατανίτσι, Καλαμίτσι, Ακτή Ονεί-

ρου. Επιπλέον κρυφά διαμάντια όπως το Αζάπικο, οι Αρετές, η Άμπελος, το Διαπόρτι με το νησάκι Πούντα ξεχωρίζουν. Στην Τωρώνη, το κολύμπι κάτω από τον αρχαιολογικό χώρο σε ταξιδεύει σε άλλες εποχές. Συγκλονιστικό είναι το τοπίο στο Πόρτο Κουφό, με τα επιβλητικά βράχια να αγκαλιάζουν το απάνεμο φυσικό λιμάνι.

Προσεγγίζοντας την τρίτη χερσόνησο Άθως, στις πύλες του Αγίου Όρους την Ουρανούπολη, κυριαρχεί ο εντυπωσιακός Βυζαντινός πύργος της, κατοικία του ζεύγους Λοκ οι οποίοι πρόσφεραν ουσιαστική βοήθεια στους πρόσφυγες της Μικράς Ασίας και σχολείο υφαντικής τέχνης τις δύσκολες εποχές της προσφυγικής Χαλκιδικής. Οι εξαιρετικές επιλογές φιλοξενίας και η μεγάλη, οργανωμένη ακτή της, προσδίδουν έναν αέρα πρεμίας και μαγείας. Ακριβώς απέναντι, το γραφικό νησί Αμμουλιανή και τα εξωτικά νησάκια Δρένια με τα απίστευτα νερά, μένουν χαραγμένα στη μνήμη. Πανέμορφες ακτές και μυστικό το ντόπιον κατοίκων αποτελούν οι παραλίες της Ιερισσού, το Δεβελίκα, το Καστρί, η Νέα Ρόδα, η Ολυμπιάδα, ο Κάμπος στα Πυργαδίκια. Βρες τον δικό σου παράδεισο στις ακτές της Χαλκιδικής. Όλες είναι απίθανες!





Παραδοσιακοί οικισμοί

Μοναδικό ταξίδι στο παρελθόν αποτελεί η επίσκεψη στους παραδοσιακούς οικισμούς της Χαλκιδικής, οι οποίοι διατηρούν αναλλοίωτη την εικόνα και τον τοπικό τους χαρακτήρα. Η παλιά Νικήτη, με πανέμορφα πέτρινα μακεδονίτικα σπίτια, πλάτανους, πλατείες με γάργαρες κρήνες, αλλά και ο σκαρφαλωμένος στο όρος Ίταμος Παρθενώνας, ένα χωριό που έχει ανακηρυχθεί διατηρητέος οικισμός με εκπληκτική θέα και υπέροχα ηλιοβασιλέματα, είναι ένα από τα ομορφότερα μέρη της Σιθωνίας. Η Άφυτος, με τα λιθόστρωτα καλντερίμια και τα πέτρινα της σπίτια, αποτελεί πόλο έλξης στην Κασσάνδρα. Η αμφιθεατρικά χτισμένη Αρναία, η ορεινή κωμόπολη της κεντρικής Χαλκιδικής ξεχωρίζει για τα πλακόστρωτα στενά και τα παραδοσιακά πολύχρωμα παλιά αρχοντικά, κάποια από τα οποία έχουν κατοχυρωθεί ως διατηρητέα-έργα τέχνης. Ο Ταξιάρχης, πρωτίστως γνωστός ως το χωριό των χριστουγεννιάτικων δέντρων, λόγω των πυκνού ελατόδασους που τον περιβάλλει. Η γραφικότητα του με τα διατηρητέα κτήρια, τα παλιά αρχοντικά, τις βρύσες και τα ξωκλήσια μαγνητίζει τον επισκέπτη. Ο Άγιος Νικόλαος με την πανέμορφη πλατεία του και τις παραδοσιακές κατοικίες του 19ου αιώνα σε καλεί να περπατήσεις στα καλντερίμια του, που αποτελούν δείγματα μοναδικής λαϊκής αρχιτεκτονικής. Το Παλαιόκαστρο με τα ερείπια του παλιού κάστρου, από το οποίο πήρε την ονομασία του, βρίσκεται κοντά στον Πολύγυρο και είναι ένας πολύ όμορφος παραδοσιακός οικισμός.



Αιώνες πολιτισμού & ιστορίας

Στη Χαλκιδική μπορεί ακόμα κάποιος να βαδίσει στα χνάρια του μεγάλου φιλοσόφου Αριστοτέλη. Η ομώνυμη ιστορική διδρομή εξαιρετικής φυσικής ομορφιάς ξεκινάει από το Άλσος του Αριστοτέλη στα Στάγειρα και καταλήγει, ύστερα από περίπου έξι ώρες, στον αρχαιολογικό χώρο των Αρχαίων Σταγείρων, τη γενέτειρα του Αριστοτέλη. Η περιοχή, χαρακτηρισμένη ως Natura 2000, έχει άφθονα βότανα και σπάνια φυτά, και μαγευτική θέα στον Στρυμονικό Κόλπο. Πολλοί αρχαίοι μύθοι εκτυλίσσονται στη Χαλκιδική και σίγουρα η μακραιώνη ιστορία της είναι καταγεγραμμένη και εμφανής μέχρι και σήμερα στους σημαντικούς αρχαιολογικούς χώρους, στα βυζαντινά μνημεία και τα ευρήματα άλλων εποχών.



Ανακαλύψτε τον αρχαιότερο κάτοικο της Ευρώπης, ηλικίας 700.000 ετών, και τα αρχαιότερα ίχνη φωτιάς που άναψε ποτέ άνθρωπος πριν από 1.000.000 χρόνια στο Σπύλαιο των Πετραλώνων. Ένα υπέροχο θέαμα από σταλαγμίτες και σταλακτίτες ανάμεσα στους οποίους ανακαλύφθηκαν απολιθώματα εξαφανισμένων από την περιοχή ζώων όπως λιοντάρια, αρκούδες,



πάνθηρες, ελέφαντες, ρινόκεροι, βίσωνες. Η μοναδικότητα του προϊστορικού τύμβου από την πρώιμη εποχή του Χαλκού στο Κριαρίτσι είναι επίσης εξαιρετικής σπουδαιότητας. Σημαντικός προϊστορικός οικισμός από τον 11ο αιώνα π.Χ.³, από τη μέση εποχή του χαλκού, σε περιμένει στο ύψωμα «Κούκος» στο κάστρο που δεσπόζει στη Συκιά.

Ζήσε μια ιδιαίτερη πνευματική εμπειρία, εξερευνώντας την κληρονομιά που άφησε ο Αριστοτέλης, ένας από τους μεγαλύτερους αρχαίους Έλληνες φιλοσόφους και δάσκαλος του Μεγάλου Αλεξάνδρου και γνώρισε τα Αρχαία Στάγειρα, τη γενέτειρά του. Οι αρχαιολογικές αναζητήσεις συνεχίζονται με την επίσκεψη στους εκπληκτικούς αρχαιολογικούς χώρους της Αρχαίας Μένδης, του Ιερού του Άμμωνος Δία στην Καλλιθέα, της αρχαίας Σκιώνης στη χερσόνησο της Κασσάνδρας. Ο αρχαιολογικός χώρος της Ολύνθου με το μικρό Αρχαιολογικό Μουσείο, η Αρχαία πόλη της Ακάνθου, καθώς και οι οχυρώσεις της Αρχαίας Τορώνης, το κάστρο Ληκύθου και οι αποβάθρες του λιμανιού που ανακαλύφθηκαν στο βυθό της θάλασσας, σε συναρπάζουν. Μην χάσεις περιοχές ιδιαίτερης ιστορικής σημασίας, όπως η διώρυγα του Ξέρξη κοντά στα Νέα Ρόδα και η Διώρυγα στην Ποτίδαια. Διάσπαρτα είναι τα μνημεία της βυζαντινής εποχής, οι πύργοι και οι οχυρώσεις, όπως στην Ουρανούπολη, όπου ο Πύργος του Προσφορίου βρίσκεται αγέρωχος εκεί από τον 12ο αιώνα.



Τέλος, το Αρχαιολογικό Μουσείο του Πολύγυρου διαθέτει σημαντικά εκθέματα ολόκληρης της Χαλκιδικής από την εποχή ακόμη του Χαλκού και είναι ίσως και το σημαντικότερο σημείο ενδιαφέροντος για αυτούς που αγαπάνε την ιστορία και τους χαμένους πολιτισμούς. Τα Λαογραφικά Μουσεία σε όλη τη Χαλκιδική: στην Αρναία, την Άφυτο, τον Παρθενώνα, την Ιερισσό συμπληρώνουν τον πολιτιστικό χάρτη της περιοχής, εκθέτοντας αντιπροσωπευτικά αντικείμενα της τοπικής ιδιαίτερης παράδοσης. Το Άγιο Όρος, Μνημείο Παγκόσμιας Πολιτιστικής Κληρονομιάς της UNESCO, με τα είκοσι εμβληματικά μοναστήρια⁶, τα αριστουργήματα της βυζαντινής ζωγραφικής, τα ανυπολόγιστου αξίας κειμήλια και τη μαγευτικά παρθένα φύση του, αποτελεί κορυφαίο θρησκευτικό προορισμό και πραγματικό παράδεισο για τους λάτρεις του προσκυνηματικού

τουρισμού. Μία ζώσα λατρευτική και πουχαστική κοινότητα με συνεχή και αδιάλειπτη παρουσία δέκα και αιώνων. Απαρτίζεται από 20 Μονές με σκήτες, κελιά και καθίσματα, διάσπαρτες στη κερσόνησο του Άθω.

Οι Μονές, βάσει της Αγιορείτικης τάξης, είναι:

1. Ιερά Μονή Μεγίστης Λαύρας
2. Ιερά Μονή Βατοπεδίου
3. Ιερά Μονή Ιβήρων
4. Ιερά Μονή Χιλανδαρίου
5. Ιερά Μονή Διονυσίου
6. Ιερά Μομή Κουτλουμουσίου
7. Ιερά Μονή Παντοκράτορος
8. Ιερά Μονή Ξηροποτάμου
9. Ιερά Μονή Ζωγράφου
10. Ιερά Μονή Δοχειαρίου
11. Ιερά Μονή Καρακάλλου
12. Ιερά Μονή Φιλοθέου
13. Ιερά Μονή Σίμωνος Πέτρας
14. Ιερά Μονή Αγίου Παύλου
15. Ιερά Μονή Σταυρονικήτα
16. Ιερά Μονή Ξενοφώντος
17. Ιερά Μονή Γρηγορίου
18. Ιερά Μονή Εσφιγμένου
19. Ιερά Μονή Παντελεήμονος
20. Ιερά Μονή Κωνσταρινούτου




Χαλκιδική... φυσικά μοναδική

Στη Χαλκιδική το παιχνίδι και η σχέση με το νερό δεν περιορίζεται μόνο στις βουτιές στη θάλασσα. Υπάρχουν μέρη και δυνατότητες που κυριαρχεί το υδάτινο στοιχείο και παραμένουν άγνωστες στους πολλούς.

Στόχος η ευεξία. Τα Ιαματικά νερά της Αγίας Παρασκευής αναβλύζουν από τα έγκατα της γης αναζωογονώντας το πνεύμα και το σώμα με τη μοναδική τους σύσταση και τις σπάνιες θεραπευτικές τους ιδιότητες. Το υπερσύγχρονο υδροθεραπευτήριο της Αγίας Παρασκευής κρεμασμένο στα βράχια, μέσα στο πράσινο με θέα το απέραντο γαλάζιο του Αιγαίου είναι έτοιμο να αγκαλιάσει κάθε επισκέπτη.

Το μεγαλύτερο ποτάμι της Χαλκιδικής ο Χαβριάς, με την πλούσια βλάστηση, έχει τις πηγές του κυρίως στους ορεινούς όγκους του Χολομώντα και του Στρατωνικού όρους και διασχίζοντας ήρεμα την κεντρική Χαλκιδική προσφέρει εξαιρετικές περιπατητικές και ποδηλατικές διαδρομές όπως και βόλτες με άλογα. Στο κατέβασμά του ο Χαβριάς στην περιοχή Σμίξη, κοντά στη Μεγάλη Παναγία, σχηματίζει καταρράκτες και υπέροχους υδάτινους σχηματισμούς. Διέρχεται από παλαιοχριστιανικά κάστρα, το παραμυθένιο πλατανόδασος ένα εκπληκτικό μέρος για πικ-νικ και ξεκούραση στην περιοχή Μύλος κοντά στο Μεταγγίτσι, με τα απομεινάρια του παλιού πετρόκτιστου νερόμυλου, και μετά από πορεία 59 χιλιομέτρων εκβάλλει στον Τωρωναίο κόλπο.



Οι καταρράκτες της Βαρβάρας είναι μια όαση δροσιάς στη ζέση του καλοκαιριού. Μετά από μια εύκολη και σύντομη περιπατητική διαδρομή με ξύλινα γεφυράκια, ξεπροβάλλει ένας επίγειος παράδεισος με δυο καταρράκτες που μπορείς να θαυμάσεις αρχικά από ψηλά τα βράχια, τα έντονα χρώματα κι αρώματα και γιατί όχι, να ολοκληρώσεις την εμπειρία σου με μια βουτιά στα κρυστάλλινα παγωμένα νερά.



Οι υδροβιότοποι της Χαλκιδικής σε προσκαλούν να τους ανακαλύψεις. 12 περιοχές⁴ της Χαλκιδικής, το μεγαλύτερο κομμάτι του φυσικού περιβάλλοντος, προστατεύονται από το Ευρωπαϊκό Δίκτυο Natura 2000 ως τοπία φυσικής ομορφιάς και βιοποικιλότητας. Ανάμεσά τους: το Ακρωτήριο του Παλιουριού, το Όρος Ίταμος και η Χερσόνησος του Αγίου Όρους. Στη λιμνοθάλασσα του Αγίου Μάμα θα συναντήσεις υπέροχα ροζ φλαμίνγκο και πολλά προστατευόμενα είδη πτηνών που φιλοξενούνται στο εκπληκτικό αυτό σημείο οικότουρισμού. Η μοναδικής ομορφιάς λιμνοθάλασσα προσφέρεται για παρατήρηση των σπάνιων πουλιών και στιγμές ηρεμίας ανάμεσα στα υγρά λιβάδια του, τη χαμηλή βλάστηση, τους αμμόλοφους και τους καλαμιώνες, παρακολουθώντας τα κοπάδια αιγοπροβάτων να βόσκουν.

Στη Σάνη θα συναντήσεις τους υδροβιότοπους Σταυρονικήτα και Γερανίου με πολλά είδη πουλιών, εκ των οποίων αρκετά είναι σπάνια κι απειλούμενα. Στα μαύρα, κρυστάλλινα νερά της λίμνης Μαυρόμπαρα στο Πολύχρονο Χαλκιδικής με τις καλαμιές και τα νούφαρα, βρίσκουν καταφύγιο τρία σπάνια είδη χελώνας νερού, νερόφιδα, βατράχια και πουλιά. Πλούσια βλάστηση, αιωνόβια δέντρα και πολύχρωμα αγριολούλουδα προσφέρουν εξαιρετικές εικόνες και σε μαγεύουν.

Το μοναδικό γαλάζιο χρώμα της λιμνοθάλασσας του Γλαρόκαβου αποτυπώνεται στη μνήμη σου. Πρόκειται για ένα καταφύγιο άγριας χλωρίδας και πανίδας, ένα φυσικό λιμάνι με αμμώδη παραλία και πυκνή σκιά από τα γύρω πεύκα.

Μονοπάτια και διαδρομές γεμάτες περιπέτεια

Η Χαλκιδική είναι το μέρος που προσφέρει έναν εξαιρετικό συνδυασμό θαλάσσιου και ορεινού τοπίου που συναρπάζει με το πλήθος των επιλογών δραστηριοτήτων, ψυχαγωγίας και εναλλακτικού τουρισμού. Κασσάνδρα, Σιθωνία, Άθως, τρεις χερσόνησοι με τα δικά τους ξεχωριστά χαρακτηριστικά και με τρεις διαφορετικές συναρπαστικές παραλιακές διαδρομές.

Επίσης μία εναλλακτική διαδρομή είναι αυτή για τον καταπράσινο Χολομώντα, που απενίζει από ψηλά τη θάλασσα. Γεμάτη έλατα, καστανιές, βελανιδιές, πεύκα, ρυάκια, αρωματικά φυτά, που ενδείκνυται και για πεζοπορίες. Στο χωριό Ταξιάρχης, εκπληκτικός προορισμός αγροτουρισμού και εναλλακτικού τουρισμού, έχεις τη δυνατότητα για πολλές δραστηριότητες, όπως τοξοβολία και αναρρίχηση, ορεινή ποδηλασία και 4x4 στις κοντινές δασικές διαδρομές. Σχεδόν σε όλες τις οργανω-




μένες παραλίες όποιος επιθυμεί μπορεί να χαρεί τα κανό, να κάνει scuba diving, ιστιοπλοΐα και όλων των ειδών τα θαλάσσια σπορ, μέχρι και βόλτα με αερόστατο ή να πάρει μαθήματα για θαλάσσιο σκι και windsurfing από οργανωμένα αθλητικά κέντρα. Αλλά και για την ιστιοπλοΐα ανοικτής θαλάσσης στις οργανωμένες μαρίνες στη Χαλκιδική όπου μπορείς να απευθυνθείς. Το γκολφ είναι άλλη μια ενδιαφέρουσα δραστηριότητα που προσφέρει η Σιθωνία. Σε μια έκταση 450 στρεμμάτων οι λάτρεις του σπορ θα μείνουν παραπάνω από ικανοποιημένοι. Χάρη στο εκπληκτικό κλίμα της περιοχής, το γήπεδο λειτουργεί όλο τον χρόνο.

Στη Σιθωνία επίσης μπορείς να απολαύσεις ιππασία όπως και στον θαυμάσιο ορεινό όγκο του Χολομώντα. Ενδιαφέρουσες περιπατητικές και ποδηλατικές διαδρομές, αλλά και περιήγηση με άλογα ανάμεσα σε πυκνή βλάστηση και παραμυθένια τοπία μπορείς να πραγματοποιήσεις και κατά μήκος του ποταμού Χαβριά. Ο κολυμβη-

τικός Διάπλους του Τορωναίου στα τέλη Ιουλίου συγκεντρώνει διεθνείς συμμετοχές με κολυμβητικούς αγώνες 24χλμ από την Καλλιθέα μέχρι τη Νικήτη. Φυσικά, τη λήξη ακολουθούν παράλληλες εκδηλώσεις και διασκέδαση. Η θαλάσσια περιοχή της Χαλκιδικής κρύβει πολλούς «θησαυρούς».

Μέχρι σήμερα παραμένει μυστηριώδης, με θαλάσσια ναυάγια, σκοτεινές υποβρύχιες σπηλιές, μύθους για σεντούκια από τα χρόνια των πειρατών. Ζήσε την περιπέτεια του βυθού και τη γαλήνη του απέραντου γαλάζιου στα κρυστάλλινα νερά της. Σε αρκετά σημεία σε όλη τη Χαλκιδική πραγματοποιούνται καταδύσεις για να χαρεί ο επισκέπτης τη μαγεία του βυθού. Στη χερσόνησο της Κασσάνδρας κοντά στον όρμο Κύψα, σε βάθος 20 μέτρων βρίσκεται το ναυάγιο του εμπορικού πλοίου «Μυτιλήνη», μήκους 40 μέτρων. Τα μπουκάλια κρασί που μετέφερε παραμένουν ανέπαφα ακόμη και σήμερα.

Στον όρμο του Παλιουρίου, το Πόρτο Βαλίτσα στην Κασσάνδρα, σε ένα υποθαλάσσιο τοπίο ξεχωριστής ομορφιάς με απότομα βράχια και γκρέμια, βάθους μεταξύ 12 και 30 μέτρων ανακαλύπτει συχνά κανείς καταφύγια χταποδιών και αστακών καθώς και πλούσια ποικιλία ψαριών. Τα εντυπωσιακά μονόπετρα του βυθού τα βρίσκει κανείς στη σπάνια ομορφιάς βραχώδη περιοχή ανατολικά του όρμου Παλιουρίου με μέγιστο βάθος 33 μέτρα⁵, στον όρμο του Κουρσάρου.



Το νησάκι «Χελώνα», απέναντι από τον Νέο Μαρμαρά, παρουσιάζει απίστευτο καταδυτικό ενδιαφέρον, με ποικιλία ψαριών και κοραλλιών, ανεμώνες και αστερίες. Με περισσότερα από 10 σημεία κατάδυσης με μέγιστο βάθος τα 45 μέτρα⁵. Στην ανατολική πλευρά της χερσονήσου της Σιθωνίας βρίσκεται βυθισμένο σε βάθος μεταξύ 17 και 40 μέτρων ένα παλαιό σιδερένιο εμπορικό πλοίο του 1910. Ανατολικά από το Πόρτο Κουφό βρίσκεται η είσοδος του σπηλαίου Έρρικα με 60 μέτρα μήκος και μέγιστο βάθος τα 35 μέτρα⁵. Το μαγευτικό υποθαλάσσιο σπήλαιο προσφέρει καταφύγιο αναπαραγωγής γαρίδων, καρβιδών, αστακών στα διαυγή νερά του και διαθέτει μεγάλη υποθαλάσσια κλωρίδα. Ο βυθός του Δήμου Αριστοτέλη, αχατογράφος μέχρι πριν λίγα χρόνια, κρύβει μοναδικά μυστικά και ναυάγια που προκαλούν το παγκόσμιο ενδιαφέρον. Πρόκειται για ναυάγια-μουσεία από την περίοδο του Α' Παγκοσμίου Πολέμου. Η σπάνια θέαση των ιππόκαμπων που ζουν στο βυθό της θάλασσας του Στρατωνίου, συναρπάζει.

Και η κρουαζιέρα όμως με Ιστιοφόρο στον Τωρωναίο Κόλπο είναι μια μοναδική εμπειρία που αξίζει να απολαύσεις. Το ιστιοφόρο αναχωρεί το πρωί από το Παλιούρι για να πραγματοποιήσει τον περίπλου του θαυμάσιου Τωρωναίου κόλπου. Δίπλα στις πύλες του Αγίου Όρους, από το λιμάνι της Ουρανούπολης αναχωρεί το πλοίο για τη διαδρομή γύρω από τον μοναδικό Άθω για μία εξ' αποστάσεως άποψη των μονών του Αγίου Όρους με λευκούς γλάρους να ακολουθούν πιστά το караβάκι σας.



Χαλκιδική... των επιχειρηματικών και επιστημονικών διοργανώσεων

Οι εξαιρετικές υπερσύγχρονες ξενοδοχειακές υποδομές της Χαλκιδικής μπορούν να αποτελέσουν πόλο έλξης για τον συνεδριακό και επιχειρηματικό τουρισμό. Η εύκολη πρόσβαση, το εκπληκτικό κλίμα και το θεσπέσιο φυσικό περιβάλλον αποτελούν πρόσθετα πλεονεκτήματα στη διοργάνωση συνεδρίων κατά τα οποία οι συμμετέχοντες θα έχουν την ευκαιρία να συνδυάσουν την εργασία με εναλλακτικές δραστηριότητες. Οι συνέδροι έχουν τη δυνατότητα να έρθουν σε επαφή με τον υπέροχο φυσικό πλούτο της Χαλκιδικής, να επισκεφτούν τους αρχαιολογικούς χώρους της, να γνωρίσουν τη γαστρονομική της παράδοση, να επεκτείνουν τον χρόνο επίσκεψής τους για να απολαύσουν τις διακοπές τους.



Χαλκιδική των αρωμάτων και των γεύσεων

Ο συνδυασμός του εύφορου εδάφους και του θαλάσσιου πλούτου προσφέρει θαυμάσια υλικά και διαμορφώνει μια εξαιρετική τοπική γαστρονομική εμπειρία μεσογειακής κουζίνας και διατροφής. Η πλούσια κλωρίδα της Σιθωνίας, της Κασσάνδρας και της Βόρειας Χαλκιδικής σε συνδυασμό με τη μελισσοκομική παράδοση της περιοχής συντελούν στη δημιουργία μελιού μοναδικής γεύσης και υψηλής θρεπτικής αξίας. Αλλά και οι εξαιρετικές εδαφολογικές και κλιματολογικές συνθήκες του όρους Χολομώντα όπου βρίσκονται και οι περισσότερες φάρμες καταλήγουν σε άλλο ένα εξαιρετικό γαστρονομικό αποτέλεσμα. Πρέπει να γευτείς τα νόστιμα τυροκομικά και το κατσικίσιο τυρί που παράγουν οι κτηνοτρόφοι της Κεντρικής και Βόρειας Χαλκιδικής. Το παρθένο ελαιόλαδο, πηγή ζωής και βασικό συστατικό της μεσογειακής διατροφής όπως και οι χαρακτηριστικές ελιές Χαλκιδικής ξεχωρίζουν για την ιδιαίτερη

ποιότητα και γεύση τους σε όλη την έκταση της περιοχής. Το Αγουρέλαιο, οι Πράσινες Ελιές Χαλκιδικής, το ασύγκριτο ελαιόλαδο Γαλανό Μεταγγιτσίου και οι Γαλανοελιές είναι κάποια από αυτά που πρέπει να δοκιμάσεις.

Είναι αδύνατο να επισκεφθείς τη Χαλκιδική και να απαρνηθείς την απόλαυση και τη νοστιμιά των ελληνικών μεσογειακών πιάτων που προσφέρει. Πληθώρα από γραφικά παραδοσιακά ταβερνάκια όπως και βραβευμένα εστιατόρια προσφέρουν αμέτρητες επιλογές κι ανεβάζουν τον γαστρονομικό πήχη.



Η γαστρονομική δεξιότητα από τη μία και η μαγειρική αγιορείτικη λιτότητα που αναδεικνύει τα εξαιρετικής ποιότητας τοπικά προϊόντα από την άλλη, πλαισιωμένες από ένα ειδυλλιακό περιβάλλον δίπλα στη θάλασσα ή σε κάποιο παραδοσιακό ορεινό οικισμό, καθιστούν την εμπειρία αυτή μαγική.

Δοκιμάστε...

- Αγορείτικη Μελιτζανοσαλάτα, Μύδια Ολυμπιάδας και Αγορείτικο Μπακαλιάρο
- Μπακαλιάρο γιαχνί με δαμάσκηνα, κρεμμύδια και πατάτες.
- Πασπαλά, έναν ξεχωριστό μεζέ από χοιρινό κρέας που προσδίδει τη δική του νότα συνδυασμένος με όσπρια ή λαχανικά.
- Κρίταμα, που οι ακρογιαλιές και τα βράχια της Χαλκιδικής προσφέρουν απλόχερα τη θρεπτικότετη «κάπαρη της θάλασσας» στη Χαλκιδικιώτικη κουζίνα.
- Ολόφρεσκα ψάρια και θαλασσινά, από τα καϊκάκια που καταφτάνουν καθημερινά με λαχταριστά ψάρια και θαλασσινούς μεζέδες...ήλιος, θάλασσα, καλή παρέα και οι ψαρομεζέδες να συμπληρώνουν το εκπληκτικό σκηνικό.

Επιπλέον, η γενναιοδωρία της φύσης και η πλούσια γαστρονομική ταυτότητα της Χαλκιδικής ενισχύεται με αρωματικά βότανα, κάστανα, καταπληκτικά τουρσιά, πίτες και λικέρ. Επίσης, τα φρέσκα νόστιμα φρούτα αποτελούν την καλύτερη πρώτη ύλη για τα εκπληκτικά γλυκά του κουταλιού και τις μαρμελάδες, αλλά και τα «σαλμπουρέκια» και τα «αμυγδαλωτά λουλούδια», που απαιτούν την τέχνη και τη δεξιοτεχνία των γυναικών της Αμμουλιανής. Διακεκριμένα εστιατόρια, ταβερνάκια και ουζερί επεξεργάζονται με αγάπη και σεβασμό την ντόπια πρώτη ύλη και δημιουργούν νόστιμα πιάτα για όλα τα γούστα, από ψάρι μέχρι κρέας, αγορείτικες συνταγές, παραδοσιακά μαγειρευτά και goumeet πιάτα, όλα μοναδικά συνδυασμένα με κρασί, τσίπουρο ή ούζο εμπλουτίζοντας τη γαστρονομική ταυτότητα της Χαλκιδικής.





Δρόμοι του Κρασιού

Ήδη από τον 5ο αιώνα π.Χ. υπάρχουν μαρτυρίες για τον οίνο της περιοχής της Κασσάνδρας. Μάλιστα, φημολογείται ότι ο Αριστοτέλης φύτεψε στα Στάγειρα τον πρώτο πρότυπο αμπελώνα. Η υπέροχη διαδρομή του κρασιού ξεκινάει στις αρχές της Κασσάνδρας, στους καταπράσινους αμπελώνες του Άγιου Παύλου. Στη συνέχεια, σειρά έχουν γραφικοί αμπελώνες στις πλαγιές του Μελίτωνα Σιθωνίας στις οποίες ευδοκιμούν 24 διαφορετικές ποικιλίες. Στη Βόρεια Χαλκιδική, κοντά στην Αρναία και στη Μαραθούσα κυριαρχούν τα αμπέλια που παράγουν μοναδικά λευκά κρασιά με φρουτώδη γεύση καθώς και μεστά, βαθυκόκκινα. Στην τέταρτη στάση της σπουδαίας οινοπεριπλάνησης δεσπόζει ο Αμπελώνας του Αγίου Όρους. Σε ένα μοναδικό τοπίο, στο μετόχι Χρωμίτσας, μέρος του Μνημείου Παγκόσμιας Κληρονομιάς της UNESCO, παράγονται με σεβασμό προς το περιβάλλον, βιολογικά αγιορείτικα κρασιά με τιμπτικές διακρίσεις, που φέρουν την ένδειξη «Προστατευόμενη Γεωγραφική Ένδειξη Άγιο Όρος».

Αξίζει μία επίσκεψη στα Οινοποιεία της Χαλκιδικής! Εδώ βρίσκεται ο μεγαλύτερος βιολογικός αμπελώνας της Ελλάδας με μοναδικές ποικιλίες εξαιρετικών, βραβευμένων κρασιών με Ονομασία Προέλευσης

Ανωτέρας Ποιότητας αλλά και οινοποιείο με περισσότερα από 2.000 δρύινα βαρέλια παλαιώσης. Όλα θα ξετυλίξουν τη μεγάλη οινική κουλτούρα της Χαλκιδικής.

Τόπος γαστρονομικής επανάστασης, με λαογραφική συνέχεια, τόπος που αφήνει το μεγάλο αποτύπωμα του όχι μόνο στην ευρύτερη περιοχή, αλλά και έξω από τα σύνορα της Ελλάδας, η Χαλκιδική ΄ΕΧΕΙ κάτι για όλους.




Region of Central Macedonia

Crossing the Regional Unit of Halkidiki

The first thing that comes to mind is its beautiful sunny beaches with clear blue waters! With a coastline of 550 km¹, the options offered on all three «fingers», Kassandra, Sithonia, Athos are endless: cosmopolitan beaches, exotic shores or well-hidden secluded coves, golden beaches, pebbles or elaborate rocks! Everything invites you to discover them, to enjoy the wonderful landscapes with the pines touching its crystal-clear turquoise waters! It is no coincidence that in 2021 Halkidiki won the first place in Greece with 86 Blue Flags².

Only 40 km away from Thessaloniki and 20 minutes from its airport «MAKEDONIA», Halkidiki begins to cool you down and offers something for everyone... With meadows and olive groves, countless sandy beaches and green areas, high level tourist services, coastal and mountainous settlements as well as sanctuaries. Ancient cities, among the most important in the Greek world and medieval monastic communities.



In & ...around Halkidiki

The capital, Polygyros, mountainous and cool, relaxed and beautiful and its smaller urban centers, Nea Moudania, Nikiti, Neos Marmaras and Nea Kallikratia, by the sea and full of life, complement the organized, popular sandy beaches with the crystal clear waters that attract those who love water sports and beach bars, but also families and couples who prefer tranquility and beautiful seaside taverns in various areas of Kassandra, the first peninsula, like: Nea Kallikratia, Nea Plagia, Flogita, Dionysiou beach and of course Agios Mamas with its characteristic annual trade fair attracting lots of people.


Starting from the canal of Nea Potidea, the cosmopolitan atmosphere begins to blow throughout Kassandra. Golden, impressive beaches, with clear blue waters, amazing sunsets, incredible beach bars, luxury hotels, music, excellent restaurants invite you to enjoy the amazing sea, the unique flavors and above all the Greek way of entertainment.

Athytos and Nea Fokea with its Byzantine tower are unique places. Green slopes highlight the whole landscape. The luxurious Sani marina, Kassandra, Fourka, Possidi, Aegopelagitika, Kallithea, Kriopigi, Polychrono, Hanioti,

Pefkochori, Paliouri fascinate you. More quiet family beaches also invite you to discover them: Glarokavos, Mola Kalyva, Nea Skioni.

Fascinating Sithonia, the second peninsula of Halkidiki, offers equally exciting changes. Pine covered mountain slopes with picturesque coves and lacy rocks, sandy or with pebbles, organized beaches, camping, wonderful waters and exotic islands. Kavourotripes, Karydi, Tigania, beaches of unique beauty, steal the impressions with the emerald waters, the white rocks and the sand that dominate. The islands of Vourvourou with the impressive «blue lake» in Diaporo make you want to stop the time. The continuous green coves with the turquoise waters on the coasts in Kovio, Lagomandra, Spathia, Elia, Paradise, as well as the coast of Kalogria offer endless hours of relaxation and enjoyment in the sun. The wonderful beaches in Agios Ioannis, the organized beach in Nikiti, Sarti, Neos Marmaras with a view to the island of Kelyfos and the Porto Carras hotel offer unique moments of fun, water sports and special flavors. The second peninsula, too, offers unforgettable moments of fun and dancing on the sand.

For those who want the simple, alternative luxury, they can choose among the organized camping sites on idyllic beaches:



Armenistis, Platanitsi, Kalamitsi, Akti Oneirou. In addition, hidden paradises such as Azapiko, Aretes, Ampelos, Diaporti with the island of Punta stand out. In Toroni, swimming under the archeological site takes you to other times.

The landscape in Porto Koufo is breath-taking, imposing rocks embrace the sheltered natural harbor. Approaching the third peninsula of Mount Athos, Ouranoupolis is dominated by its impressive Byzantine tower, home to the Lok couple who offered substantial assistance to the refugees of Mikra Asia and a textile art school during the difficult refugee times. The excellent hospitality options and the large, organized beach give an air of calmness and magic. Just opposite, the picturesque island of Ammouliani and the exotic islands of Drenia with incredible waters, remain engraved in the memory. Beautiful beaches that the locals keep as a secret are the beaches of Ierissos, Develiki, Kastri, Nea Roda, Olympiada, Kampos in Pyrgadikia. Find your own paradise on the shores of Halkidiki. They are all amazing!



Traditional houses

A unique trip in the past is the visit to the traditional settlements of Halkidiki, which keep their image and local character unchanged. Old Nikiti is a settlement with beautiful Macedonian stone houses, plane trees, squares with gurgling fountains, but also the village perched on Mount Itamos. Parthenon, a village that was declared a protected settlement, offers stunning views and is one of the most beautiful places in Sithonia. Afitos with its cobbled streets and stone houses is an attraction in Kassandra. Amphitheatrically built Arnaia, the mountain town in central Halkidiki, stands out for its cobbled streets and traditional colorful old mansions, some of which have been registered as protected works of art. Taxiarchis, mainly known as the village of Christmas trees, because of the dense fir forest that surrounds it. The picturesque preserved buildings, the old mansions, the fountains and the chapels magnetize the visitor. Agios Nikolaos with its beautiful square and the traditional houses of the 19th century invites you to walk on its cobbled streets, which are samples of unique folk architecture. Paleokastro with the ruins of the old castle, after which it was named, is located near Polygyros and is a very beautiful traditional settlement.





Centuries of culture & history

In Halkidiki, one can still walk on the great philosopher's, Aristotle's, steps. The homonymous historical route of exceptional natural beauty starts from the Grove of Aristotle in Stageira and ends, after about six hours, in the archeological site of Ancient Stageira, Aristotle's birthplace. The area, designated as Natura 2000, has abundant herbs and rare plants, and magnificent view to Strymonikos Gulf. Many ancient myths unfold in Halkidiki. Certainly its long history is recorded and can be seen to this day in important archaeological sites, Byzantine monuments and in finds of other times.

Discover the oldest inhabitant of Europe, 700,000 years old, and the oldest traces of fire ever lit by man 1,000,000 years ago in the Petralona Cave. A wonderful spectacle of stalagmites and stalactites among which animal fossils extinct from the area such as lions, bears, panthers, elephants, rhinos, bison were discovered. The uniqueness of the prehistoric tomb from the early Bronze Age in Kriaritsi is also of great importance. An important prehistoric settlement from the 11th century BC³, from the Middle Bronze Age, awaits you on the hill «Koukos» in the castle that dominates Sykia.





Have a special spiritual experience, exploring the legacy left by Aristotle, one of the greatest ancient Greek philosophers and teacher of Alexander the Great, and visit Ancient Stageira, his birthplace. The archeological quests continue with a visit to the amazing archeological sites in Ancient Mendi, the Sanctuary of Ammon Zeus in Kallithea, ancient Skioni on the Kassandra peninsula. The archeological site in Olynthos with the small Archaeological Museum, the

Ancient city in Akanthos, as well as the fortifications in Ancient Toroni, the castle in Lykithos and the docks of the port that were discovered at the bottom of the sea fascinate you. Do not miss areas of special historical importance, such as the Xerxes Canal near Nea Roda and the Canal in Potidea.

The monuments of the Byzantine era are scattered, the towers and the fortifications, as in Ouranoupolis, where the Tower of Prosforio has been standing there proudly since the 12th century. Finally, the Archaeological Museum in Polygyros has important exhibits from all over Halkidiki even from the Bronze Age and is perhaps the most important point of interest for those who love history and lost civilizations. The folklore museums in Arnaia, Aftos, Parthenon, Ierissos, Ouranoupolis and Nikiti complete the cultural map of the area by exhibiting representative objects of the local special tradition. Mount Athos, a UNESCO World Heritage Site, with its twenty iconic monasteries⁶, masterpieces of Byzantine painting, relics of immense value and enchanting pristine nature is a top religious destination and a real paradise for pilgrims.



A worshipping and quiet community with a continuous and uninterrupted presence for more than ten centuries. It consists of 20 monasteries with hermitages, cells and kathismata, scattered on the peninsula of Mount Athos. The Monasteries, based on the Mount Athos order, are:

1. Holy Monastery of Megisti Lavra
2. Holy Monastery of Vatopedi
3. Holy Monastery of Iveron
4. Holy Monastery of Chilandari
5. Holy Monastery of Dionysiou
6. Holy Monastery of Koutloumousi
7. Holy Monastery of Pantokrator
8. Holy Monastery of Xiropotamos
9. Holy Monastery of Zografou
10. Holy Monastery of Docheiariou
11. Holy Monastery of Karakallos
12. Holy Monastery of Philotheos
13. Holy Monastery of Simon Petra
14. Holy Monastery of Saint Paul
15. Holy Monastery of Stavronikita
16. Holy Monastery of Xenophon
17. Holy Monastery of Gregory
18. Holy Monastery of Esfigmenos
19. Holy Monastery of Panteleimon
20. Holy Monastery of Konstamonitou.



Halkidiki... naturally unique

In Halkidiki, the relationship with water is not limited only to swimming in the sea. There are places where the water element dominates and they remain unknown to many. The goal is wellness. The thermal waters in Agia Paraskevi gush from the bowels of the earth, rejuvenating the mind and body thanks to their unique composition and rare healing properties. The state-of-the-art hydrotherapy center in Agia Paraskevi, hung on the rocks, in lush vegetation with a view to the endless blue of the Aegean, is ready to embrace every visitor.


The largest river in Halkidiki, Havrias, with its rich vegetation has its sources mainly in the mountains of Holomontas and Stratonikos flowing calmly through central Halkidiki offering excellent walking and cycling routes as well as horse rides. At its descent, in the area of Smixi, near Megali Panagia, Havrias forms waterfalls and wonderful water formations. It flows through early Christian castles, the fairytale plane tree forest, an amazing place for picnic and rest in the area of Mylos near Metagitsi with the remains of the old stone watermill and after a course of 59 km it flows into the Toroneos gulf.

Barbara Waterfalls is an oasis of coolness in the heat of summer. After an easy and short walking route on wooden bridges, an earthly paradise emerges with two waterfalls. At



first, you can admire the rocks, the bright colors and aromas and then, why not, complete your experience with a dive into the crystal-clear icy waters. The wetlands in Halkidiki invite you to discover them. Twelve areas⁴ in Halkidiki, the largest part of the natural environment, are protected by the European Network Natura 2000 as landscapes of natural beauty and biodiversity. Among them: the Cape in Paliouri, Mount Itamos and Mount Athos Peninsula.

In the lagoon of Agios Mamas you will find wonderful pink flamingos and many protected species of birds that are hosted in this amazing ecotourism spot. The uniquely beautiful lagoon is ideal for watching the rare birds and enjoy moments of calmness among its wet meadows, low vegetation, dunes and reeds, watching the flocks of sheep and goats graze. In Sani you will find the wetlands of Stavronikita and Geraniou with various bird species, many of which rare and endangered. In the black, crystal clear waters of Lake Mavrombara in Polychrono, Halkidiki, with reeds and water lilies, three rare species of water turtle find refuge along with water snakes, frogs and birds. Lush vegetation, centenarian trees and colorful wildflowers offer great images that enchant you. The unique blue color in Glarokavos lagoon is imprinted in your memory. It is a refuge of wild flora and fauna, a natural harbor with a sandy beach and dense shade by the surrounding pines.





Paths and routes full of adventure

Halkidiki is the place that offers an excellent combination of sea and mountain landscapes that fascinate with the variety of options for activities, entertainment and alternative tourism. Kassandra, Sithonia, Athos, three peninsulas with their own special features and three different fascinating coastal routes. An alternative route is also the one on the green Mt Holomontas, gazing out at the sea. Full of firs, chestnuts, oaks, pines, streams, aromatic plants, suitable for hiking. In the village of Taxiarchis, an amazing destination for agrotourism and alternative tourism, you have the opportunity for many activities, such as archery and climbing, mountain biking and 4x4 on the nearby forest paths. Almost on all organized beaches anyone can enjoy canoeing, scuba diving, sailing and all kinds of water sports, even hot air ballooning or have water skiing and windsurfing lessons at organized sports centers. For offshore sailing there are three organized marinas in Halkidiki. Golf is another interesting activity offered in Sithonia. In an area of 540 acres, sports fans will be more than satisfied. Thanks to the amazing climate of the area, the golf course is open all year round.

You can enjoy horseback riding in Sithonia as well as on the magnificent mountain of Holomontas. Interesting hiking and cycling routes, but also horseback riding among dense vegetation and fairytale landscapes along the Havrias

river. At the end of July, the Swimming Cross of Toroneos gulf gathers international participants who take part in swimming competitions of 24km from Kallithea to Nikiti. At the end, parallel events and entertainment follow. The sea area of Halkidiki hides many «treasures».





Halkidiki remains mysterious to this day, with sea shipwrecks, dark underwater caves, myths about chests from the years of pirates. Experience the adventure of the seabed and the serenity of the endless blue in its crystal-clear waters. Diving activities are offered in many places throughout Halkidiki where the visitor can enjoy the magic of the seabed. On the Kassandra peninsula near Kypsa bay, at a depth of 20 meters, you can see lying the wreck of the merchant 40-meter-long ship «Mytilene». The wine bottles she carried remain intact even today.

In Paliouri bay, at Porto Valitsa in Kassandra, in an underwater landscape of special beauty with steep cliffs, between 12 and 30 meters deep, one often discovers octopus and lobster shelters as well as a rich variety of fish. The

impressive monoliths of the seabed can be found in the rare rocky area east of Paliouri bay with a maximum depth of 33 meters⁵, in Korsaros bay. The islet «Helona (Turtle)», opposite Neos Marmaras, is of incredible diving interest, with a variety of fish and corals, anemones and starfish. With more than 10 diving points at a maximum depth of 45 meters⁵. On the east side of the Sithonia peninsula there is an old iron merchant ship of 1910 sunk at a depth of between 17 and 40 meters. East of Porto Koufo you can see the entrance of the cave Errika with a length of 60 meters and a maximum depth of 35 meters⁵. The enchanting underwater cave offers shelter for breeding shrimp, crayfish, lobsters in its clear waters and has a large underwater flora.

The seabed of the Municipality of Aristotle, uncharted until a few years ago, hides unique secrets and shipwrecks that arouse global interest. These are shipwreck-museums from the period of the First World War. The rare view of the seahorses that live at the bottom of the sea in Stratoni is fascinating. The sailing boat departs from Paliouri in the morning to make the tour of the wonderful Toroneos gulf. Next to the gates of Mount Athos, from the port of Ouranoupolis, the ship departs to sail around the unique Mount Athos peninsula for a distant view of Mount Athos monasteries with white seagulls faithfully following your boat.

Halkidiki... of business and scientific events

The excellent state-of-the-art hotel infrastructure in Halkidiki can be an attraction for conference and business tourism. Easy access, amazing climate and magnificent natural environment are additional advantages to the organization of conferences during which the participants will have the opportunity to combine work with alternative activities. Conference participants have the opportunity to get in touch with the wonderful natural wealth of Halkidiki, to visit its archeological sites, to get to know its gastronomic tradition, to stay longer in order to enjoy their vacation.

Halkidiki of aromas and flavors

The combination of fertile soil and marine wealth offers wonderful ingredients and forms an excellent local gastronomic experience of Mediterranean cuisine and nutrition. The rich flora in Sithonia, Kassandra and North Halkidiki in combination with the beekeeping tradition of the region contribute to the creation of honey of unique taste and high nutritional value. The excellent soil and climatic conditions of Mount Holomontas, where most of the farms are located, result in another excellent gastronomic result. You should taste the delicious cheese and goat cheese produced by the breeders of Central and Northern Halkidiki. Virgin olive oil, a source of life and a key ingredient of the Mediterranean diet as well as the typical Halkidiki olives stand out for their special quality and taste throughout the



region. Agoureliao (the green olive oil), the Green Olives of Halkidiki, the incomparable Galano olive oil in Metaggitsi and Galanoelies are some of the things you should try.

It is impossible to visit Halkidiki and refuse to taste the Greek Mediterranean dishes it offers. Plenty of picturesque traditional

taverns as well as award-winning restaurants offer countless options and raise the gastronomy level. The gastronomy skill, on the one hand, and the culinary austerity of Mount Athos that highlights the excellent quality of local products, on the other, in an idyllic location by the sea or in a traditional mountain settlement, make this experience enticing.



Try...

- › Mount Athos Eggplant Salad, Mussels of Olympiada and Mount Athos Cod
- › Cod stew with plums, onions and potatoes.
- › Paspala, a special pork meze that gives its own note combined with legumes or vegetables.
- › Kritama, the most nutritious «sea caper» in Halkidiki cuisine, that the beaches and rocks of Halkidiki generously offer.
- › Fresh fish and seafood, from the boats that daily arrive with delicious fish and seafood delicacies... sun, sea, good company and fish appetizers to complete the amazing scenery.


In addition, the generosity of nature and the rich gastronomic identity of Halkidiki is highlighted with aromatic herbs.



chestnuts, amazing pickles, pies and liqueurs. The fresh delicious fruits are also the best raw material for the amazing spoon sweets and jams, such as «salboureki» and «almond flowers», which require the art and skill of the women on Ammouliani island. Award-winning restaurants, taverns and ouzeri with love and respect to the local raw material, create delicious dishes for all tastes, from fish to meat, Mount Athos recipes, traditionally cooked and gourmet dishes, all uniquely combined with wine, tsipouro or ouzo enriching the same gastronomy of Halkidiki.

Wine Roads

As early as the 5th century BC, there are testimonies of the wine from the region of Kassandra. Rumors say that Aristotle planted the first model vineyard in Stageira. The wonderful route of the wine starts at the beginning of Kassandra, in the green vineyards of Agios Pavlos. Next, there are picturesque vineyards on the slopes of Melitona, Sithonia, where 24 different varieties thrive. In North Halkidiki, near Arnaia and Marathousa, vineyards dominate, producing unique white



wine with a fruity taste as well as rich, deep red wine. At the fourth stop of the great wine tour the Vineyard of Mount Athos dominates. In a unique landscape, in the metochi of Chromitsa, part of the UNESCO World Heritage Site, organic Mount Athos wines are produced with respect to the environment, honorary distinctions, bearing the indication «Protected Geographical Indication Mount Athos».

It is worth visiting the Wineries in Halkidiki! Here is the largest organic vineyard in Greece with 24 unique varieties of excellent award-winning wines, with a Designation of Origin of Superior Quality and a winery with more than 2,000 oak barrels for aging. Everything will unfold the great wine culture of Halkidiki. A place of gastronomic revolution, with a folklore continuity, a place that leaves its big imprint not only in the wider region, but also outside the borders of Greece, Halkidiki has something for everyone.



1. <https://www.halkidiki-hotels.gr/>
2. Γαλάζια Σημαία 2021 / Blue Flag 2021: www.blueflag.gr/awards/2021
3. Υπουργείο Πολιτισμού και Αθλητισμού
Ministry of Culture and Sports
4. Δίκτυο NATURA 2000
NATURA 2000 Network
5. Επίσημος Τουριστικός Οδηγός Χαλκιδικής
Official Tourist Guide of Halkidiki (www.halkidiki-info.com)
6. Αθωνική Ζώνη, Άγιον Όρος
Athos Zone, Agio Oros



Do something **GREAT.**

Scan me!



www.visit-centralmacedonia.gr



Ευρωπαϊκή Ένωση
Ευρωπαϊκό Ταμείο
Περιφερειακής Ανάπτυξης

European Union
European Regional
Development Fund

ΠΕΡΙΦΕΡΕΙΑ ΚΕΝΤΡΙΚΗΣ ΜΑΚΕΔΟΝΙΑΣ

ΕΙΔΙΚΗ ΥΠΗΡΕΣΙΑ ΔΙΑΧΕΙΡΙΣΗΣ
Ε.Π. Περιφέρειας Κεντρικής Μακεδονίας

REGION OF CENTRAL MACEDONIA

MANAGING AUTHORITY
O.P. Region of Central Macedonia



Με τη συγχρηματοδότηση της Ελλάδας και της Ευρωπαϊκής Ένωσης
Co-financed by Greece and the European Union